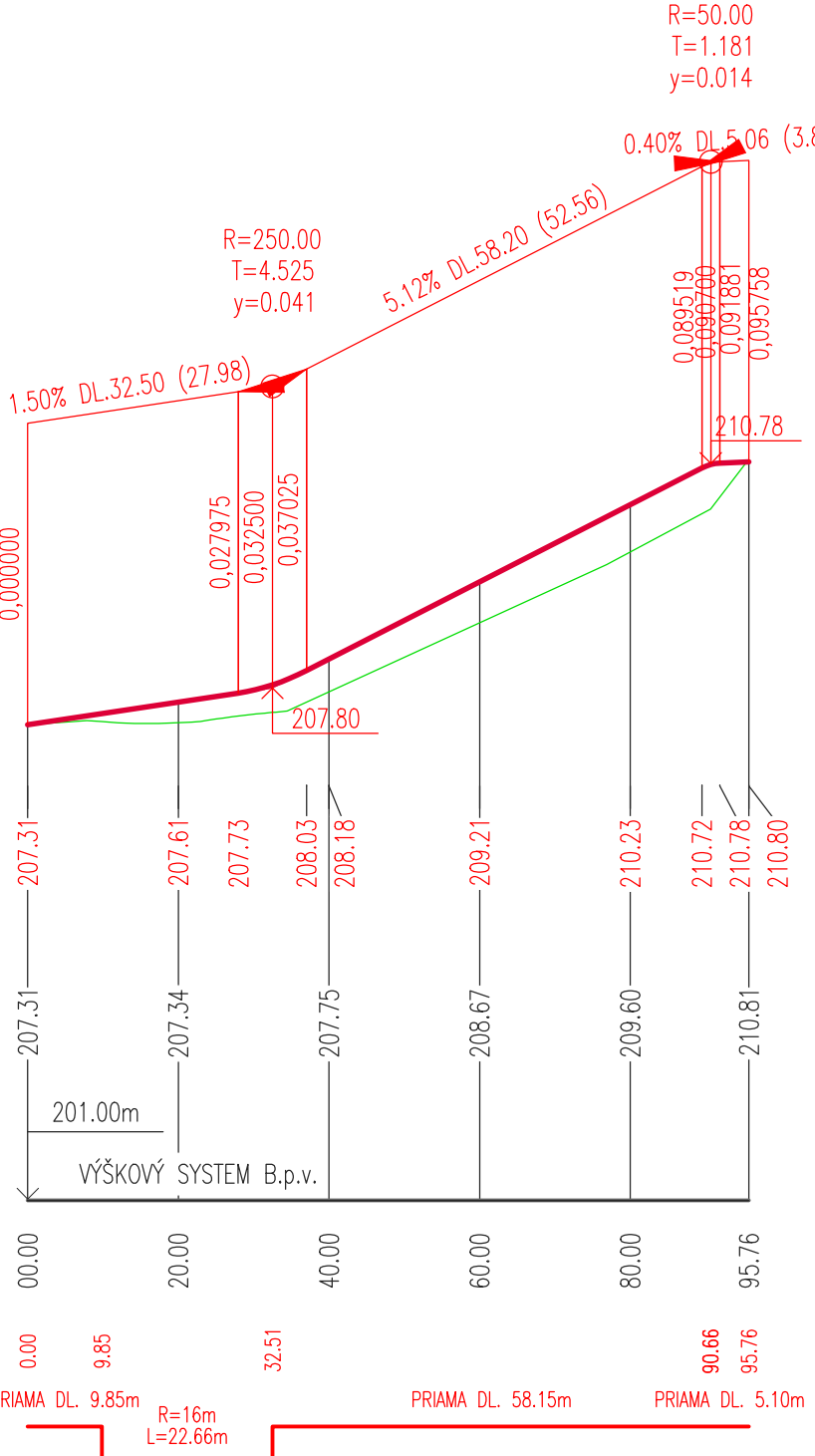


Pozdĺžny profil: TRASA 05-01 M 1:1000/100
Rozsah: km 0,00000 – km 0,09576

DRUH POZEMKOV	OSTATNÁ PLOCHA
ÚZEM. EVIDENČ. JEDNOTKA	TRENČÍN
OKRES:	TRENČÍN
KRAJ:	TRENČIANSKY

SKLONOVÉ POMERY



KÓTY NIVELETY

KÓTY TERÉNU

POROVNÁVACIA ROVINA

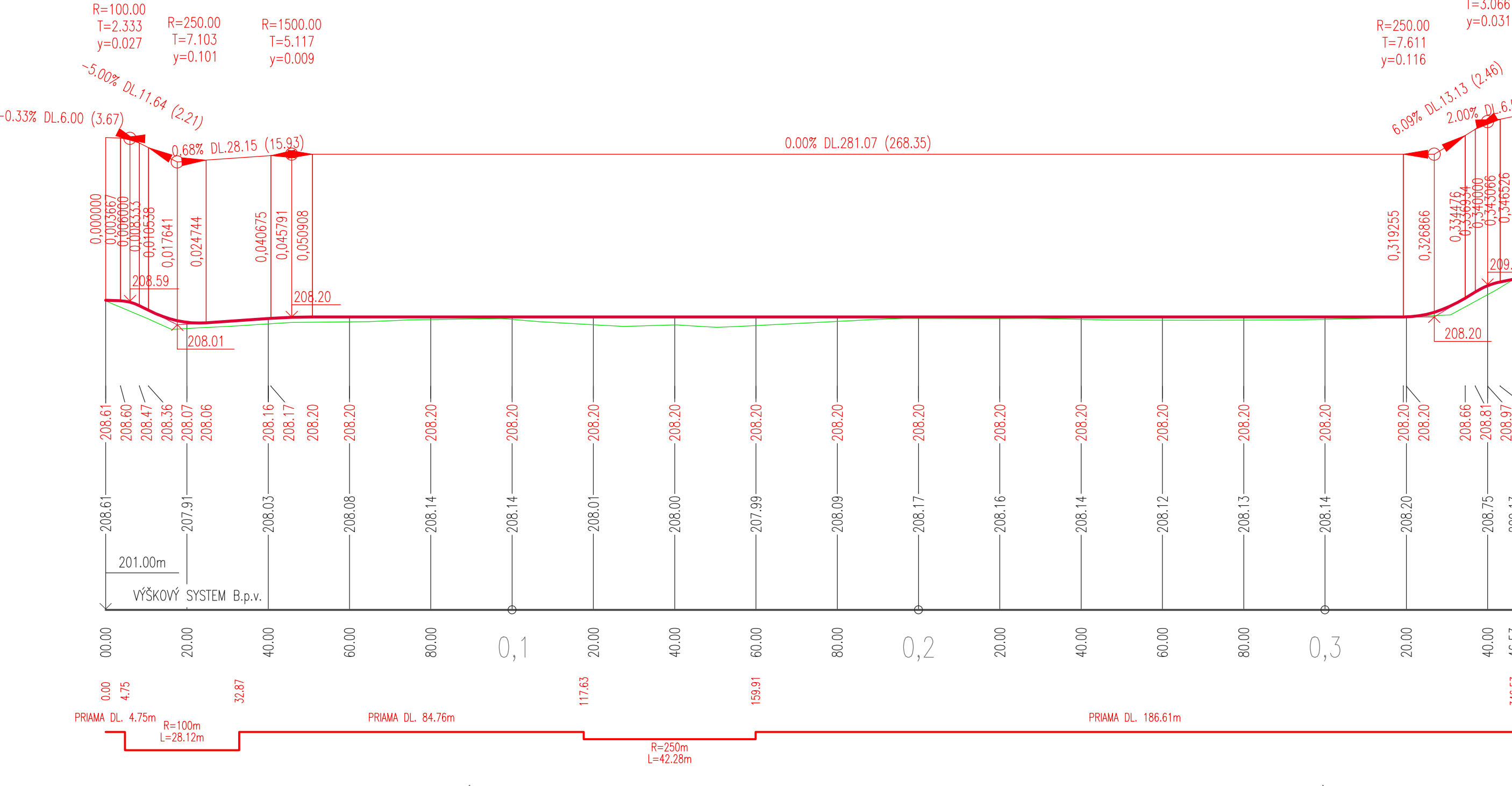
STANIČENIE v km

SMEROVÉ POMERY

Pozdĺžny profil: TRASA 05-03 M 1:1000/100
Rozsah: km 0,00000 – km 0,34653

DRUH POZEMKOV	OSTATNÁ PLOCHA
ÚZEM. EVIDENČ. JEDNOTKA	TRENČÍN
OKRES:	TRENČÍN
KRAJ:	TRENČIANSKY

SKLONOVÉ POMERY



KÓTY NIVELETY

KÓTY TERÉNU

POROVNÁVACIA ROVINA

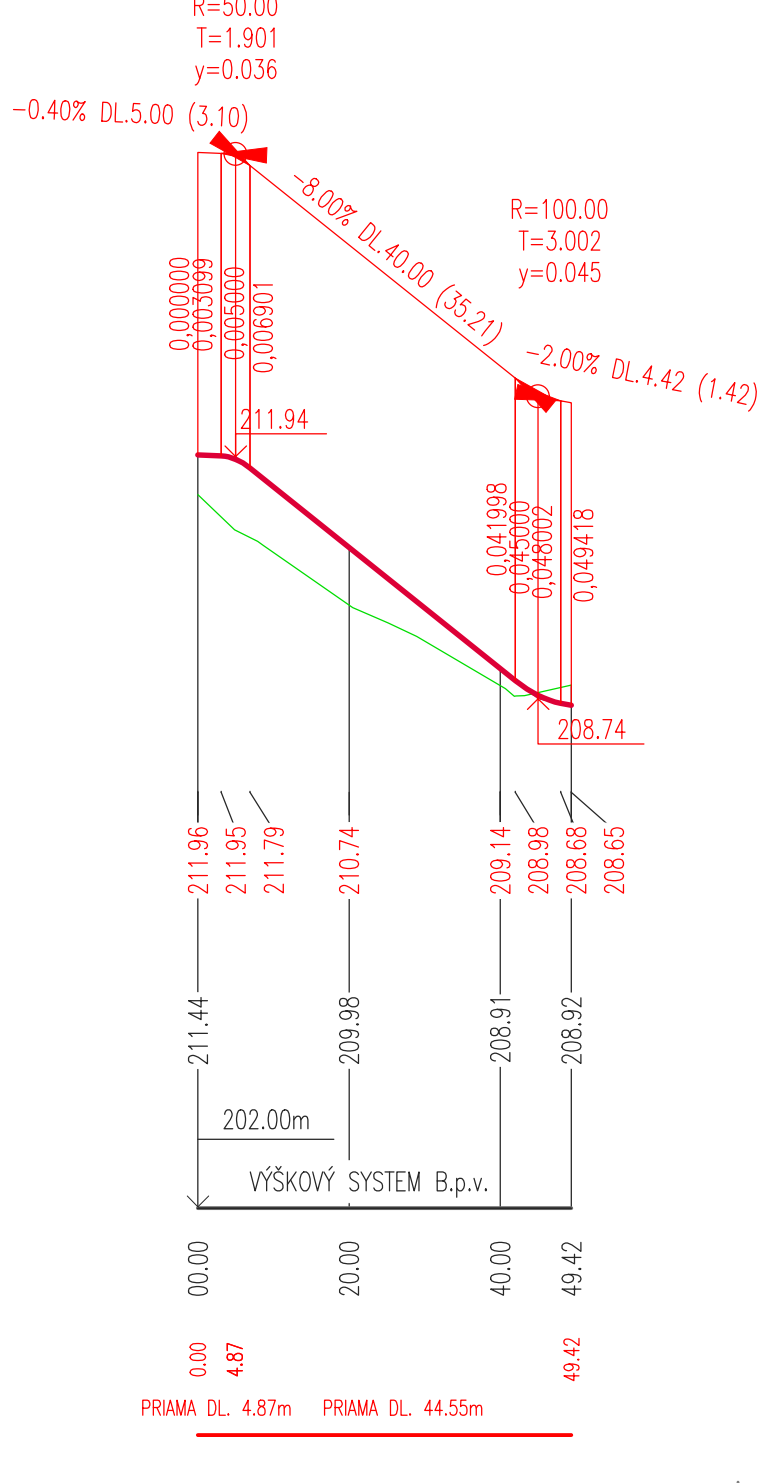
STANIČENIE v km

SMEROVÉ POMERY

Pozdĺžny profil: TRASA 05-04 M 1:1000/100
Rozsah: km 0,00000 – km 0,04942

DRUH POZEMKOV	OSTATNÁ PLOCHA
ÚZEM. EVIDENČ. JEDNOTKA	TRENČÍN
OKRES:	TRENČÍN
KRAJ:	TRENČIANSKY

SKLONOVÉ POMERY



KÓTY NIVELETY

KÓTY TERÉNU

POROVNÁVACIA ROVINA

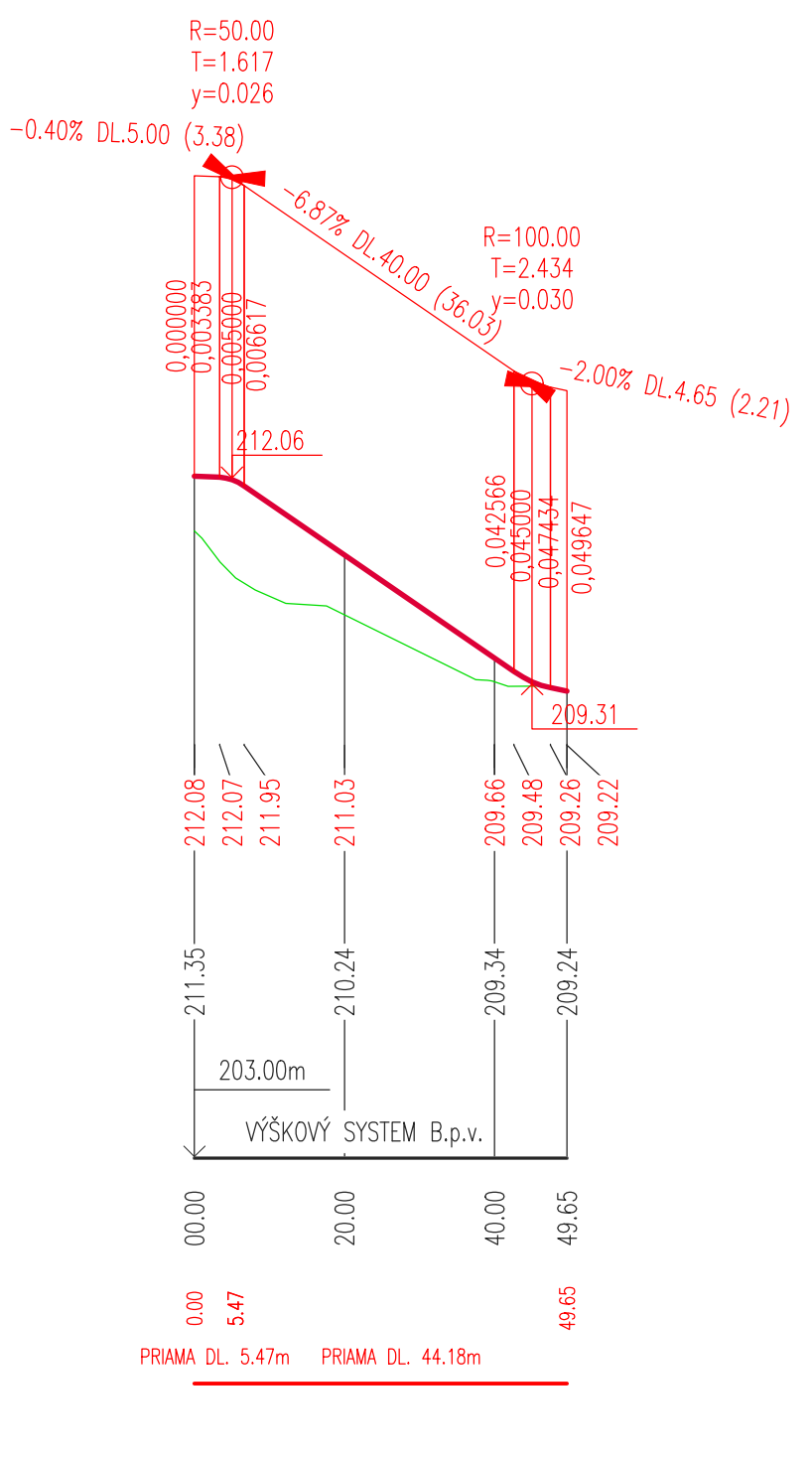
STANIČENIE v km

SMEROVÉ POMERY

Pozdĺžny profil: TRASA 05-05 M 1:1000/100
Rozsah: km 0,00000 – km 0,04965

DRUH POZEMKOV	OSTATNÁ PLOCHA
ÚZEM. EVIDENČ. JEDNOTKA	TRENČÍN
OKRES:	TRENČÍN
KRAJ:	TRENČIANSKY

SKLONOVÉ POMERY



KÓTY NIVELETY

KÓTY TERÉNU

POROVNÁVACIA ROVINA

STANIČENIE v km

SMEROVÉ POMERY

PRED ZAHÁJENÍM VÝKOPOVÝCH PRÁČ JE NUTNÉ VYTÝČIŤ
VŠETKY INŽINIERSKÉ SIETE ICH SPRÁVCAMI

Súradnicový systém : S-JTSK
Výškový systém : B.p.v.

HLAVNÝ INŽINIER PROJEKTU	Ing. Igor ŠEVČÍK
ZODPOVEDNÝ PROJEKTANT	Ing. Igor ŠEVČÍK
VYPRACOVAL	Ing. Juraj ČAŇO
INVESTOR	Mesto Trenčín, Mierové námestie 2, 911 64 Trenčín
KLASIFIKÁCIA PRODUKcie	45.23.1
STAVBA	Cyklotrasa Trenčín - Sihot', Opatová, Kubra, ul. L. Stárka
OBJEKT	SO 05 Cyklotrasa, úsek ul. L. Stárka
VÝKRES	POZDĽŽNE PROFILY

PROJEKTANT :	ARGUS-DS, s.r.o.
Dolný Šianec 1, 911 01 Trenčín	
tel.: 032 658 36 31, 0905 322 789	
e-mail: argus@argus-ds.sk, www.argus-ds.sk	
STUPEŇ	DOKUMENTÁCIA PRE STAVEBNÉ POVOLENIE A REALIZÁCIU STAVBY
MIERKA	1:1000/100
DÁTUM	02 / 2016
REVÍZIA	Č.YKR.
FORMÁT	6 x A4
Č.ŽÁK.	DS16-62
05-04	